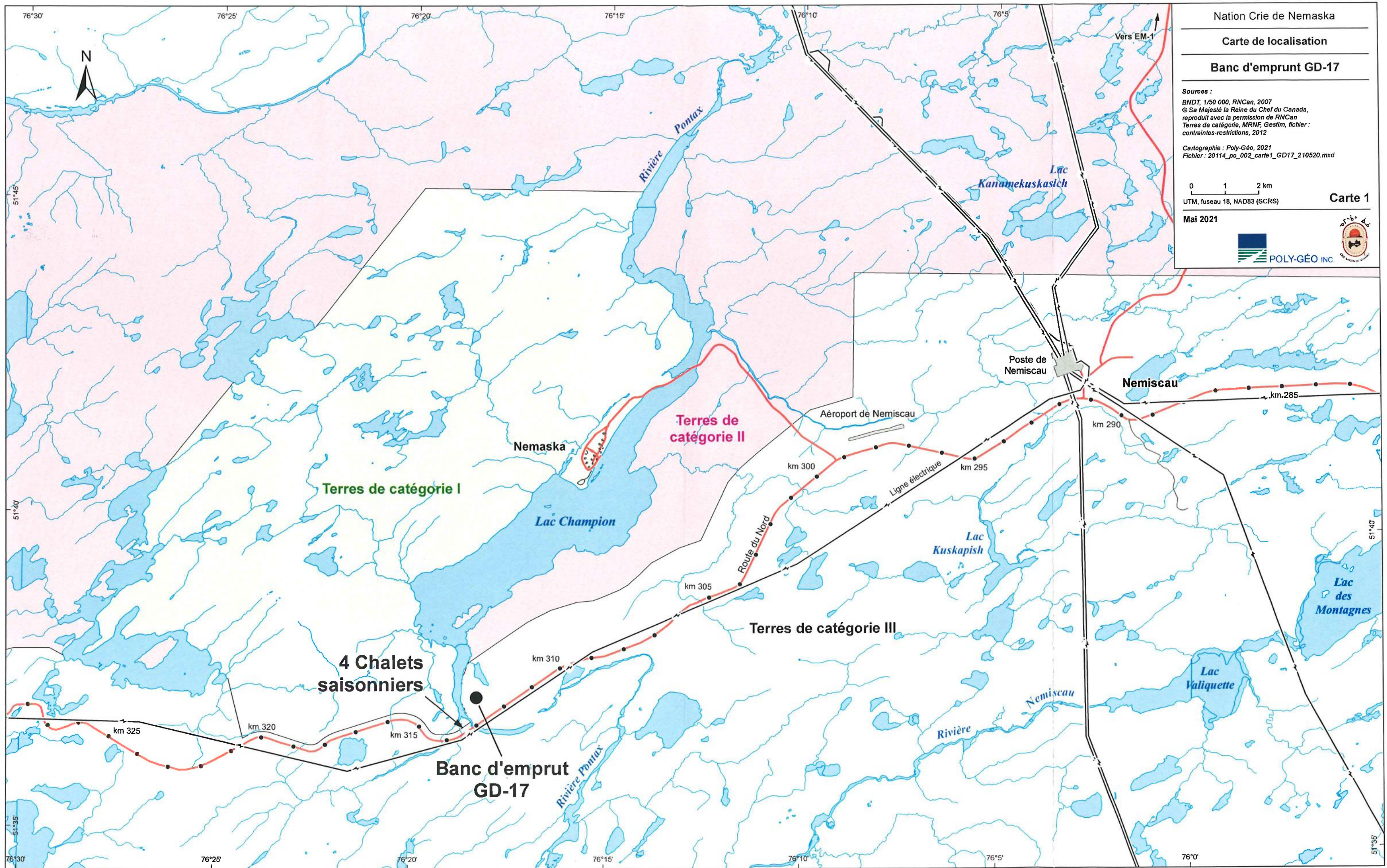


ANNEXE 2

- CARTE 1 : CARTE GÉNÉRALE DE LOCALISATION (BANC D'EMPRUNT GD-17)
- CARTE 2 : CARTE MONTRANT LE DÉTAIL DE L'AGRANDISSEMENT DEMANDÉ À LA PÉRIPHÉRIE DU BANC D'EMPRUNT GD-17
- PHOTOS 1 ET 2 : VUE DES MATÉRIAUX PRÉSENTS DANS LE BANC D'EMPRUNT GD-17



Nation Crie de Nemaska

Carte de localisation

Banc d'emprunt GD-17

Sources :
 BNDT, 1/50 000, RNCan, 2007
 © Sa Majesté la Reine du Chef du Canada,
 reproduit avec la permission de RNCan
 Terres de catégorie, MRNF, Gestim, fichier :
 contraintes-restrictions, 2012
 Cartographie : Poly-Géo, 2021
 Fichier : 20114_po_002_carte1_GD17_210520.mxd

0 1 2 km
 UTM, fuseau 18, NAD83 (SCRS)

Carte 1

Mai 2021



Terres de catégorie I

Terres de catégorie II

Terres de catégorie III

4 Chalets saisonniers

Banc d'emprunt GD-17

Poste de Nemiscau

Nemiscau

Aéroport de Nemiscau

Ligne électrique

Route du Nord

Nemaska

Lac Champion

Lac Kuskapish

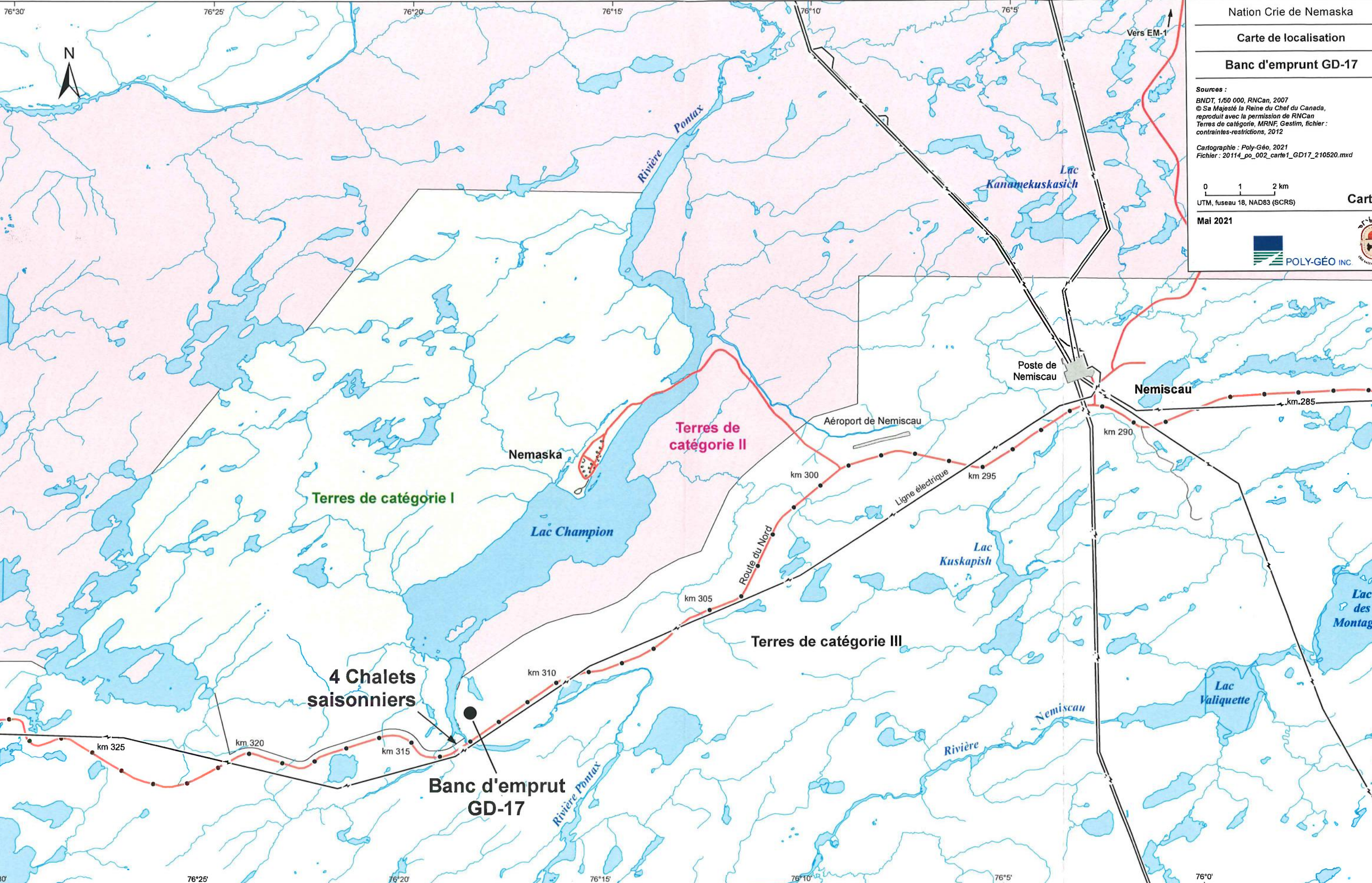
Lac des Montagnes

Lac Valiquette

Rivière Pontax

Rivière Nemiscau

Vers EM-1



Demande d'agrandissement du dépôt GD-17





Sources :
Orthophotos, Hydro-Québec, résolution 25 cm
Cartographie : Poly-Géo
Fichier : 20114_po_003_carte2_GD17_210520.mxd

0 50 100 m
UTM, fuseau 18, NAD83 (SCRS)

Carte 2

Mai 2021



-  Agrandissement demandé
-  Bail non exclusif actif
-  Tourbière boisée
-  Chemin d'accès existant

ANNEXE 2

BANC D'EMPRUNT GD-17



PHOTO 1 : Gravier caillouteux avec quelques blocs / Banc d'emprunt GD-17. Vue vers l'ouest. Photo prise le 17 juin 2020.



PHOTO 2 : Gravier caillouteux avec quelques blocs / Banc d'emprunt GD-17. Vue vers le nord. Photo prise le 17 juin 2020.