7599 7061 7001 010XU1 XXXXXXX 01EC

PLAN CLÉ

COORDONNÉES D'IMPLANTATION		
	LATITUDE	LONGITUDE
BÂTIMENT	53.370433°N.	−74.125139°O.
GMON	53.370510°N.	−74.125609°O.
HÉLIPORT	53.371002°N.	−74.124405°O.
MÉTÉO	53.370709°N.	−74.124933°O.

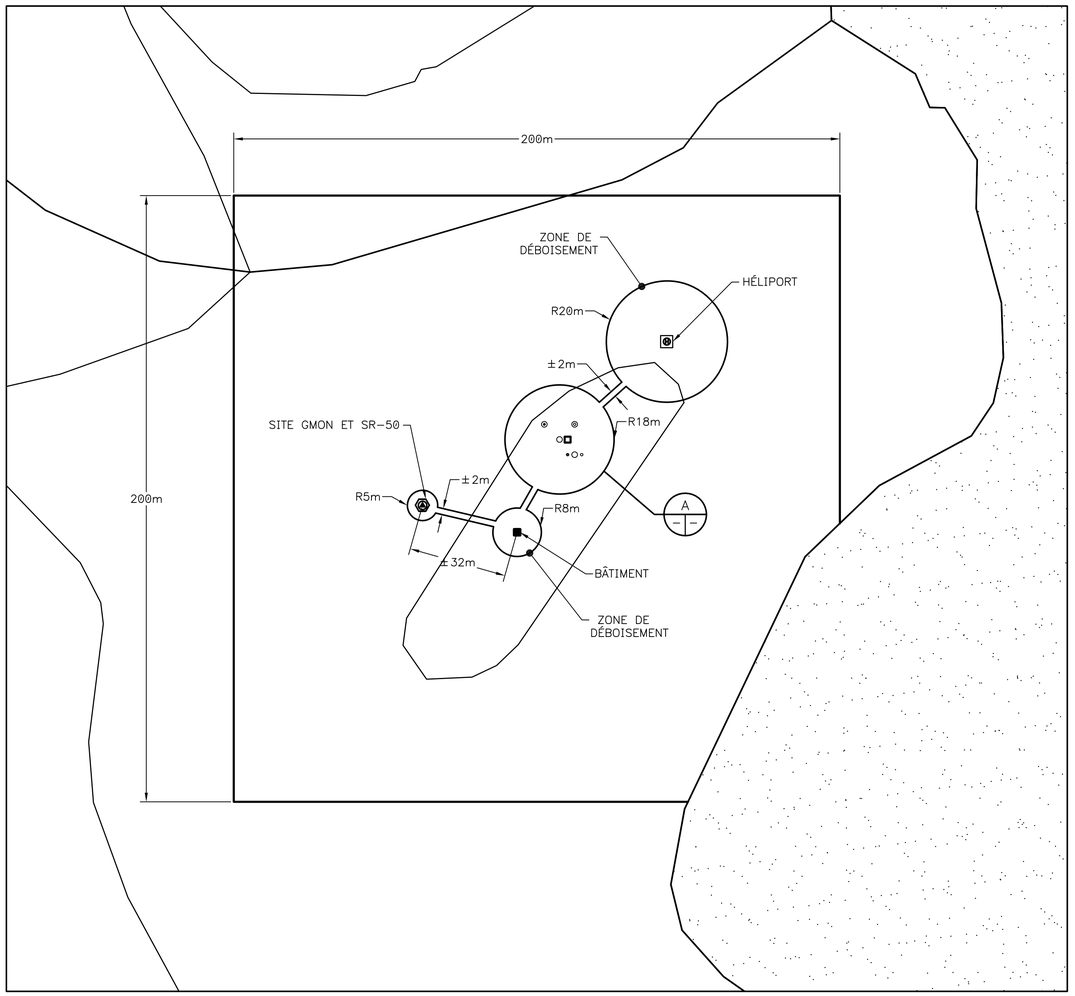

VUE EN PLAN
1:1000

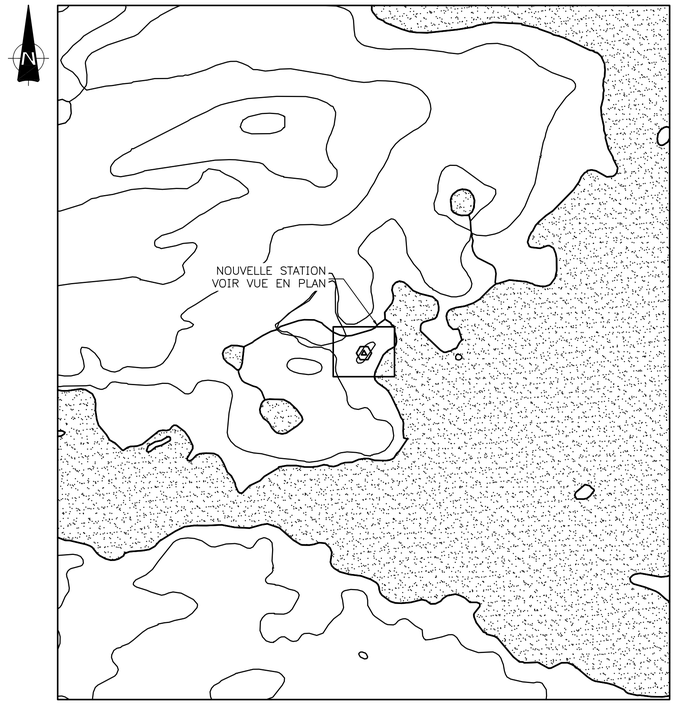

PLAN DE LOCALISATION
1:15000

LA POSITION ET LES ÉQUIPEMENTS DE LA STATION EST UNE REPRÉSENTATION APPROXIMATIVE. L'EMPLACEMENT PEUT DIFFÉRER LORS DE L'INSTALLATION AU CHANTIER.

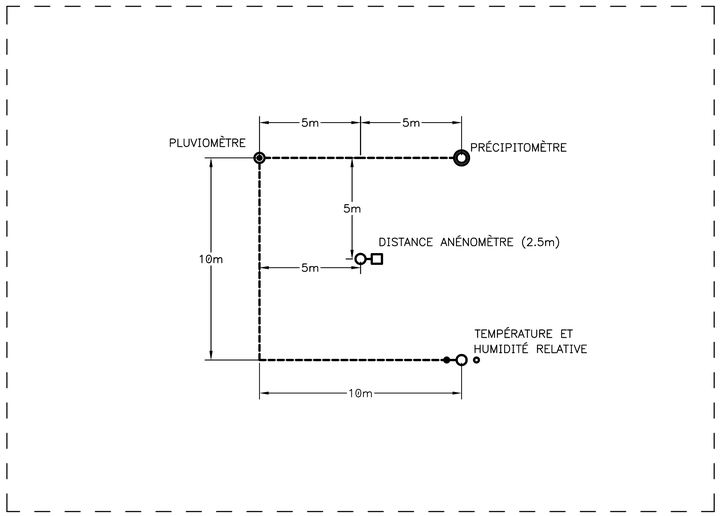

A DÉTAIL AGRANDI

NO	NOTES
1	ACCÈS : HÉLICOPTÈRE
2	TYPE DE SOL : N/D
3	VÉGÉTATION : N/D
4	FOND RIVIÈRE/LAC : N/A
5	DÉBOISEMENT : OUI
6	PENTE DU FOND MARIN (PROF./DIST.) : N/A
7	ALIMENTATION ÉLECTRIQUE : PANNEAU SOLAIRE
8	CENTRALE À PROXIMITÉ : N/A
9	TRAVAUX À FAIRE : SITE COMPLET MÉTÉOROLOGIQUE ET NIVOMÉTRIQUE (GMON)
10	MODE DE COMMUNICATION : SATELLITE
11	RÉCEPTION DU SIGNAL CELLULAIRE : N/D
12	TYPE DE SITE : MÉTÉOROLOGIQUE ET NIVOMÉTRIQUE
13	PROJECTION CARTOGRAPHIQUE: MTM/NAD 83/FUSEAU 8
14	LE DÉBOISEMENT DEVRA ÊTRE À UN MINIMUM DE 20m DE LA BANDE RIVERRAINE (SI APPLICABLE)
15	L'HÉLIPORT DEVRA ÊTRE À UNE DISTANCE MINIMUM DE 30m DU BÂTIMENT

NO	DATE	RÉVISIONS	R. DE T.	ÉMETT.	HQ
0	2018-08-30	PROJET RÉSEAU HYDROMÉTÉOROLOGIQUE		WSP	P.O

NO	RÉFÉRENCES	NO

wsp
1175, BOULEVARD LEBOURGNEUF, BUREAU 300
QUÉBEC (QUÉBEC) CANADA G2K 0B4
TÉL. : 418 780-0878 | TÉLÉC. : 418 780-4182 | WWW.WSPGROUP.COM

DESSINÉ	K. SOUCY	VÉRIFIÉ	
PRÉPARÉ	S. GAGNON	VÉRIFIÉ	
PRÉPARÉ	P. OUELLET	VÉRIFIÉ	
R. DE T.		DATE	2018-08-30

SCEAUX DESSIN ORIGINAL SCELLÉ ET SIGNÉ PAR

RÉVISION « » SCELLÉE PAR :

ÉCHELLE 0

RAPPORT AUCUN

DIMENSIONS EN mm

Hydro Québec

STATION HYDROMÉTÉOROLOGIQUE
LAC CORVETTE

STATION HYDROMÉTÉOROLOGIQUE

PLAN DE LOCALISATION
SITE DE MESURE MÉTÉOROLOGIQUE ET NIVOMÉTRIQUE (GMON)

7599 7061 7001 010XU1 XXXXXXX 01EC

C. D. ENDROIT | FEUILLE 1 DE 1

7599 7061 7001 010XU1 XXXXXXX 01EC

(99-03)